

京都市地域防災計画 原子力災害対策編

ページ番号 147705

ソーシャルサイトへのリンクは別ウィンドウで開きます



2016年1月14日

京都市地域防災計画 原子力災害対策編

平成23年3月11日の福島原発事故を受け、新たに国の原子力災害対策指針が策定されました。また同指針において、正式に「緊急時防護措置を準備する区域(UPZ)」「(原発から概ね半径30kmを目安とする区域)が示され、UPZを含む自治体にあつては地域防災計画原子力災害対策編を策定することが法定化されました。





京都市では、指針及び国の拡散予測結果を参考とし、関西電力大飯発電所から半径32.5km圏域を含む市最北部の山間部である左京区久多・広河原地域及び右京区京北上弓削町一部の3地域を本市のUPZと定め、当該地域の住民はもとより、市民の生命、身体及び財産を守るため、「京都市地域防災計画 原子力災害対策編」を平成25年3月に策定しました。


京都市地域防災計画 原子力災害対策編の構成

本計画は原子力災害に備えた事前対策や発生時の緊急事態応急対策、さらに中長期対策について必要な事項を定めており、今後、最新の科学的知見に基づき見直される国の指針に準拠し、逐次、本計画に反映させていきます。

『京都市地域防災計画 原子力災害対策編』(平成25年3月18日策定)


『京都市地域防災計画 原子力災害対策編』全文

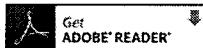
-  [『京都市地域防災計画 原子力災害対策編』全文 \(平成27年11月9日修正\)\(PDF形式、7.65MB\)](#)
-  [『京都市地域防災計画 原子力災害対策編』全文 \(平成26年11月10日修正\)\(PDF形式、2.25MB\)](#)
-  [『京都市地域防災計画 原子力災害対策編』全文 \(平成26年3月20日修正\)\(PDF形式、2.24MB\)](#)
-  [『京都市地域防災計画 原子力災害対策編』全文 \(平成25年3月18日策定\)\(PDF形式、2.11MB\)](#)



PDFファイルの閲覧には Adobe Reader が必要です。同ソフトがインストールされていない場合には、[Adobe 社のサイトから Adobe Reader をダウンロード\(無償\)](#)してください。

≪概要版≫京都市地域防災計画 原子力災害対策編

-  [≪概要版≫京都市地域防災計画 原子力災害対策編 \(平成26年11月10日修正\)\(PDF形式、532.45KB\)](#)



PDFファイルの閲覧には Adobe Reader が必要です。同ソフトがインストールされていない場合には、[Adobe 社のサイトから Adobe Reader をダウンロード\(無償\)](#)してください。




◆◆◆京都市の原子力防災に関するパンフレット◆◆◆

※このパンフレット『京都市の原子力防災』では、

本市の原子力防災、放射線の基礎知識、計画の概要について
分かりやすく説明しています。

※京都市案内所、各区役所・支所、各消防署等でも配布しています。

パンフレット『京都市の原子力防災』はこちらを御覧ください。

-  [パンフレット『原子力防災の手引き』\(26年度\)\(PDF形式、3.35MB\)](#)
-  [パンフレット『京都市の原子力防災』\(25年度\)\(PDF形式、2.66MB\)](#)
-  [パンフレット『京都市の原子力防災』\(24年度\)\(PDF形式、4.53MB\)](#)

